

ARRECAÇÃO DE DADOS DAS ÚLTIMAS 24 HORAS

COVID-19

BOLETIM ACRE

SECRETARIA DE ESTADO DE
SAÚDE



As notificações no Estado do Acre começaram a ocorrer a partir do dia 02/03/2020, seguindo até o dia 15/03/20 em média com 2 notificações diárias, após a confirmação dos primeiros casos, no dia 17 de março, as notificações aumentaram de forma significativa. No Estado até o momento são 30.360 casos notificados, tendo sido 17.029 (56,1%) casos descartados, 12.913 (42,5%) confirmados e 418 (1,4%) seguem aguardando resultado de exame laboratorial por PCR no laboratório Mérieux e LACEN (Tabela 1).

TABELA 1 – DISTRIBUIÇÃO DE CASOS DA COVID-19SEGUNDO MUNICÍPIO DE RESIDÊNCIA, ACRE, 2020***

Municípios	Casos notificados	Casos confirmados	Casos descartados	Em análise	
				Merieux	Lacen
Acrelândia	516	192	320	0	4
Assis Brasil	431	171	249	0	11
Brasileia	909	320	523	0	66
Bujari	1.010	169	831	10	0
Capixaba	342	140	192	10	0
Cruzeiro do Sul	4.822	2.020	2.795	7	0
Epitaciolândia	278	148	114	0	16
Feijó	455	220	235	0	0
Jordão	142	35	107	0	0
Mâncio Lima	603	136	467	0	0
Manoel Urbano	173	49	124	0	0
M. Thaumaturgo	400	149	251	0	0
Plácido de Castro	788	276	494	18	0
Porto Acre	468	253	204	11	0
Porto Walter	162	51	111	0	0
Rio Branco	14.408	6.647	7.562	194	5
Rodrigues Alves	252	95	157	0	0
Santa Rosa do Purus	278	149	129	0	0
Sena Madureira	1.676	577	1.089	10	0
Senador Guiomard	503	249	223	0	31
Tarauacá	1.257	647	610	0	0
Xapuri	487	220	242	0	25
TOTAL	30.360	12.913	17.029	260	158

Fonte: Laboratório Charles Mérieux; LACEN- Acre; E-SUS VE (notifica.saude.gov.br)

*Dados parciais sujeitos à revisão/alteração.

**Exame de avaliação laboratorial para detecção de COVID-19

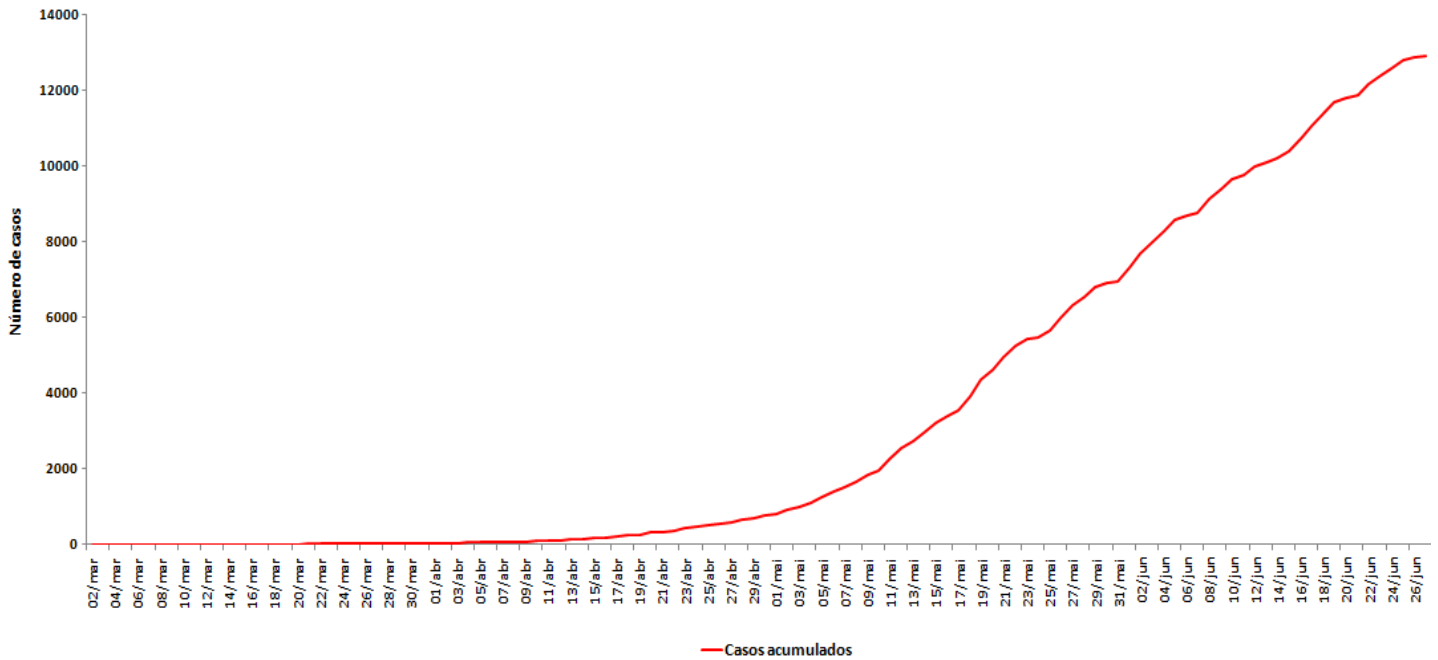
Nos últimos dias, de acordo com a análise dos casos acumulados vem ocorrendo um aumento significativo no número de casos confirmados, sendo que no dia 19 de maio ocorreu o registro do maior número de casos (453 casos). Atualmente o Estado do Acre tem o registro de 351 óbitos por COVID-19, que ocorreram entre os dias 6 de abril a 26 de junho (Gráficos 1 e 2).

COVID-19

BOLETIM ACRE

SECRETARIA DE ESTADO DE
SAÚDE

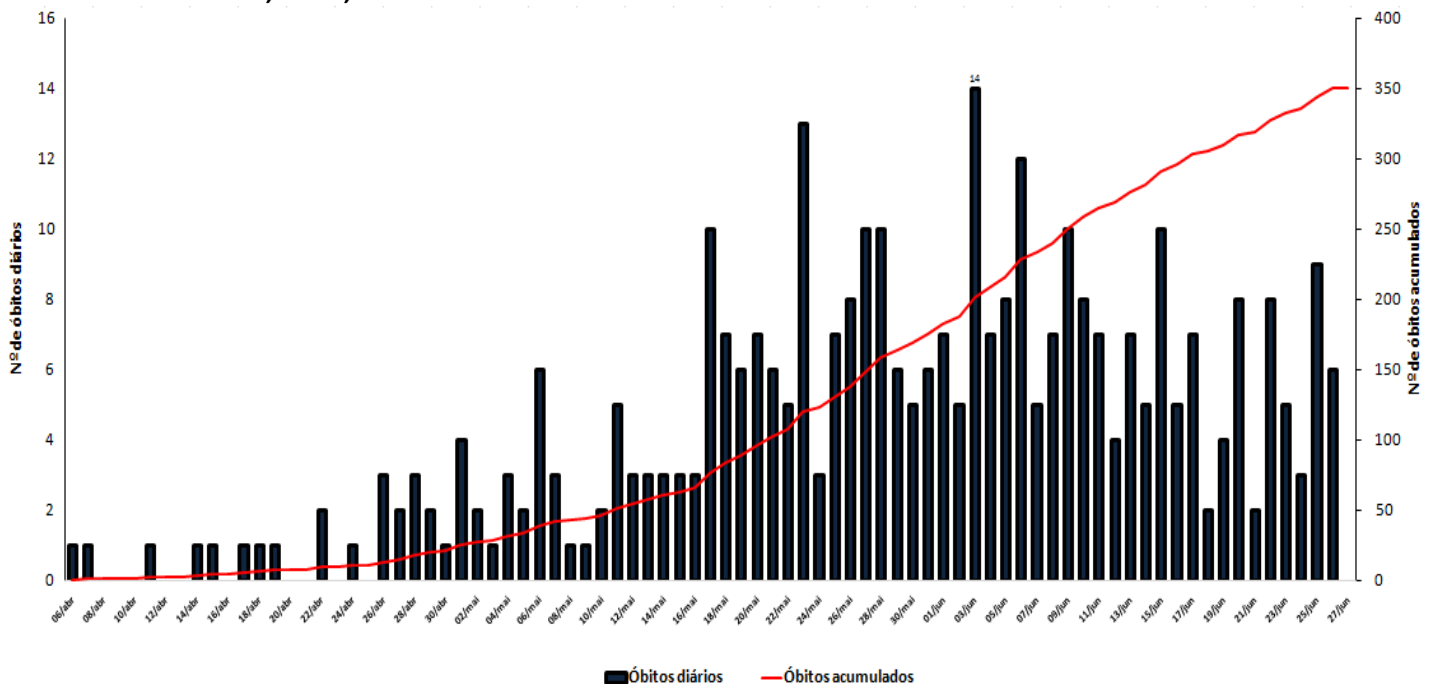
GRÁFICO 1 – DISTRIBUIÇÃO DO NÚMERO DE CASOS ACUMULADOS DA COVID-19, POR DATA DA NOTIFICAÇÃO, ACRE, 2020*



Fonte: Laboratório Charles Mérieux; LACEN- Acre; E-SUS VE (notifica.saude.gov.br)

*Dados parciais sujeitos à revisão/alteração.

GRÁFICO 2 – DISTRIBUIÇÃO DO NÚMERO DE ÓBITOS DIÁRIOS E CURVA ACUMULADA POR COVID-19, CONFORME DATA DA OCORRÊNCIA, ACRE, 2020*



Fonte: Laboratório Charles Mérieux; LACEN- Acre; E-SUS VE (notifica.saude.gov.br)

*Dados parciais sujeitos à revisão/alteração.

ARRECAÇÃO DE DADOS DAS ÚLTIMAS 24 HORAS

COVID-19

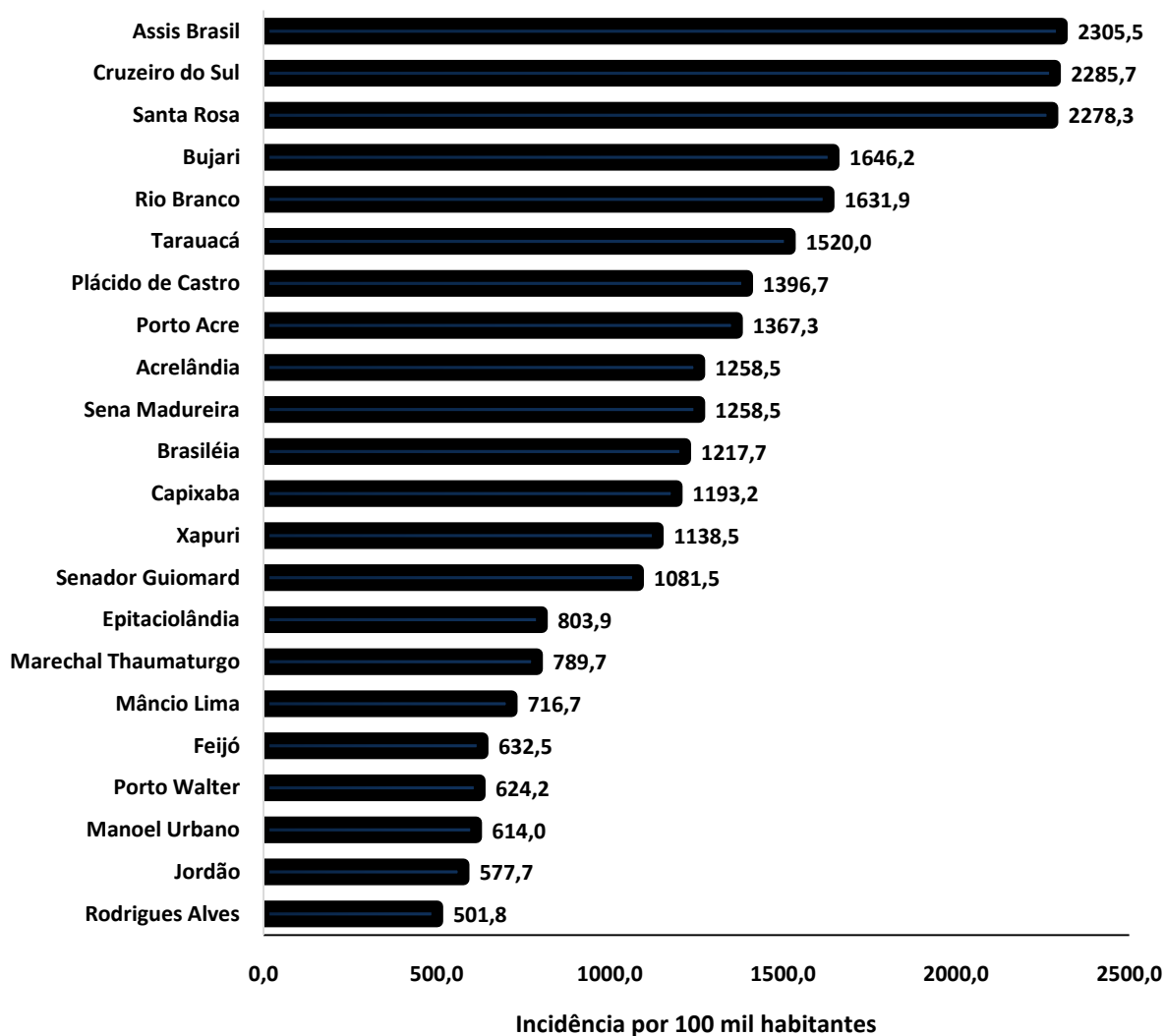
BOLETIM ACRE

SECRETARIA DE ESTADO DE
SAÚDE



A incidência da COVID-19 no Acre é de 1.464,2 casos por 100.000 habitantes, os municípios de Cruzeiro do Sul e Santa Rosa apresentam as maiores incidências do Estado com 2.232,5 e 2.201,8/100.000 habitantes, respectivamente (Gráfico 3).

GRÁFICO 3 - INCIDÊNCIA DA COVID-19 SEGUNDO MUNICÍPIO DE RESIDÊNCIA, ACRE, 2020**



Fonte: Laboratório Charles Mérieux; LACEN- Acre; E-SUS VE (notifica.saude.gov.br)

*Para cada 100.000 habitantes.

**Dados parciais sujeitos à revisão/alteração.

Dos casos positivos, em relação ao sexo, 6.230 (48,2%) casos são do sexo masculino e 6.683 (51,8%) do sexo feminino, quanto à faixa etária dos casos confirmados, a maior proporção encontra-se entre 30 a 39 anos em ambos os sexos (Gráfico 4).

ARRECAÇÃO DE DADOS DAS ÚLTIMAS 24 HORAS

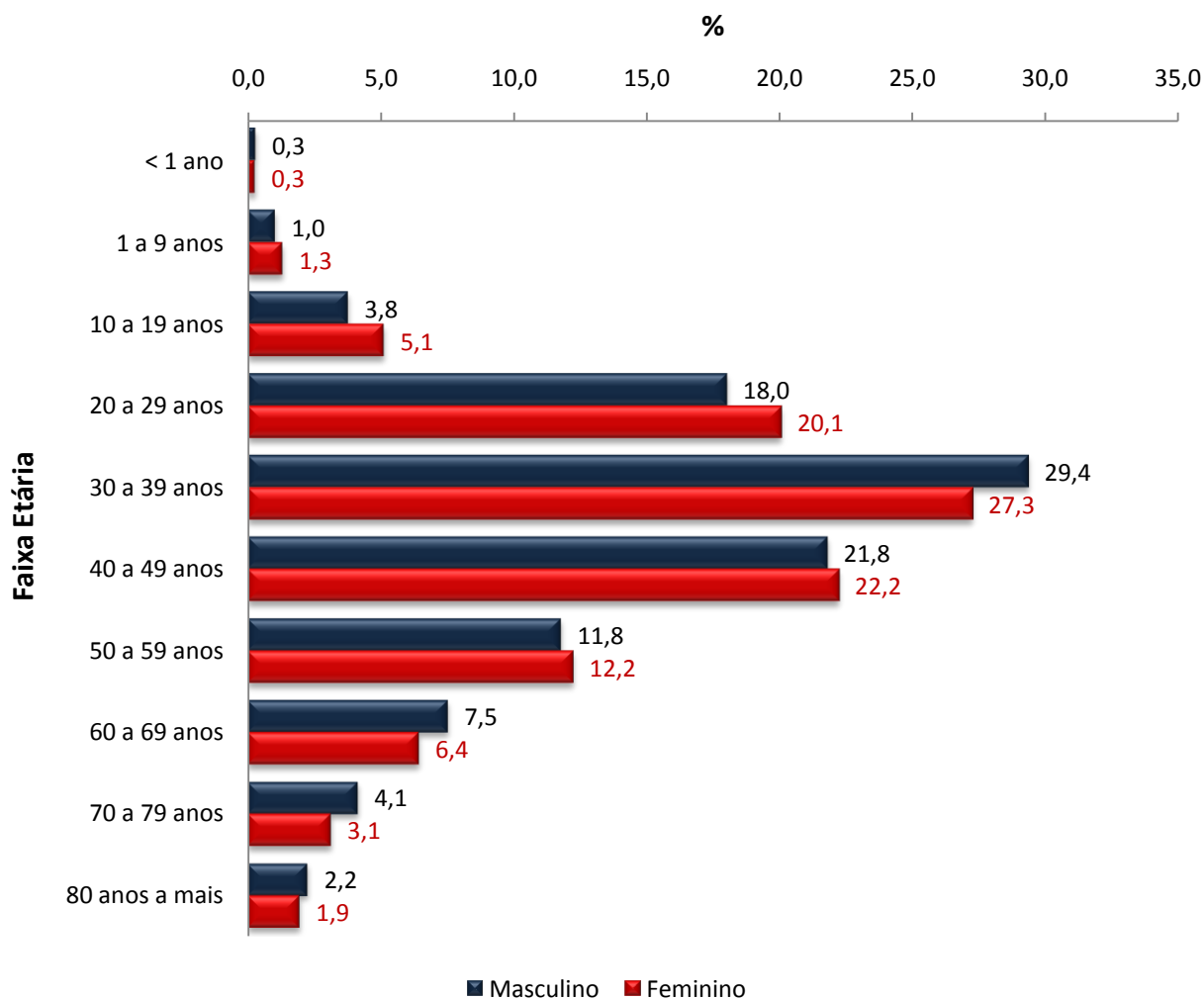
COVID-19

BOLETIM ACRE

SECRETARIA DE ESTADO DE
SAÚDE



GRÁFICO 4. DISTRIBUIÇÃO DOS CASOS CONFIRMADOS* DE COVID-19 POR SEXO E FAIXA ETÁRIA, ACRE, 2020*



Fonte: :Laboratório Charles Mérieux; LACEN- Acre; E-SUS VE (notifi ca.saude.gov.br)

*Dados parciais sujeitos à revisão/alteração

A partir do dia 09 de abril de 2020, o Departamento de Vigilância em Saúde do Estado do Acre considera que os municípios que apresentam casos confirmados de COVID-19 encontram-se na fase de transmissão comunitária ou sustentada, pois não é possível mais estabelecer vínculo epidemiológico entre os casos. A maior parte dos casos positivos estão evoluindo sem complicações, não necessitando de internação, apenas com indicação de isolamento domiciliar por 14 dias para tratamento e recuperação. Destes, 7.130 receberam alta por já ter cumprido os 14 dias e não estarem apresentando mais os sintomas da doença. Entretanto, 351 óbitos foram registrados no Estado, o município de Rio Branco apresentou o maior número, 249 óbitos. O Acre apresenta uma letalidade de 2,7%, sendo que a maior letalidade do Estado verifica-se no município de Rodrigues Alves (4,2%) (Tabela 2).

ARRECAÇÃO DE DADOS DAS ÚLTIMAS 24 HORAS

COVID-19

BOLETIM ACRE

SECRETARIA DE ESTADO DE
SAÚDE



TABELA 2. DISTRIBUIÇÃO DOS CASOS CONFIRMADOS SEGUNDO A EVOLUÇÃO, ACRE, 2020*

Municípios	Nº de testes realizados	Casos confirmados	Altas	Óbitos	Letalidade
Acrelândia	516	192	121	3	1,6
Assis Brasil	431	171	117	5	2,9
Brasileia	909	320	104	6	1,9
Bujari	1.010	169	103	3	1,8
Capixaba	342	140	70	5	3,6
Cruzeiro do Sul	4.822	2.020	1.814	33	1,6
Epitaciolândia	278	148	11	6	4,1
Feijó	455	220	128	5	2,3
Jordão	142	35	30	0	0,0
Mâncio Lima	603	136	119	3	2,2
Manoel Urbano	173	49	44	0	0,0
M. Thaumaturgo	400	149	141	1	0,7
Plácido de Castro	788	276	81	6	2,2
Porto Acre	468	253	73	6	2,4
Porto Walter	162	51	30	0	0,0
Rio Branco	14.408	6.647	3.078	249	3,7
Rodrigues Alves	252	95	87	4	4,2
Santa Rosa do Purus	278	149	124	1	0,7
Sena Madureira	1.676	577	384	3	0,5
Senador Guiomard	503	249	14	6	2,4
Tarauacá	1.257	647	351	3	1,3
Xapuri	487	220	106	3	1,4
TOTAL	30.360	12.913	7.130	351	2,7

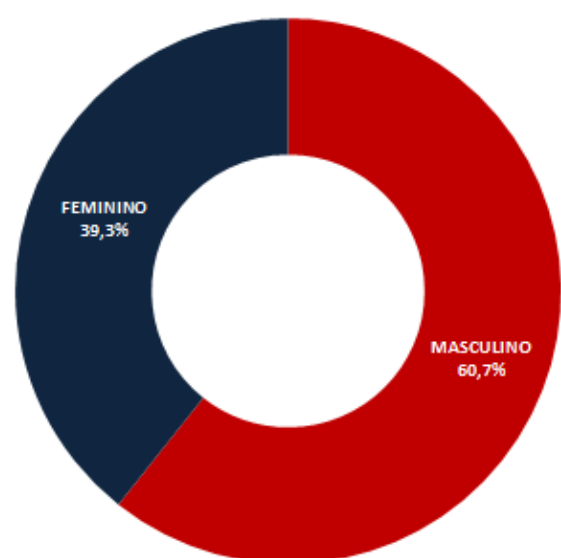
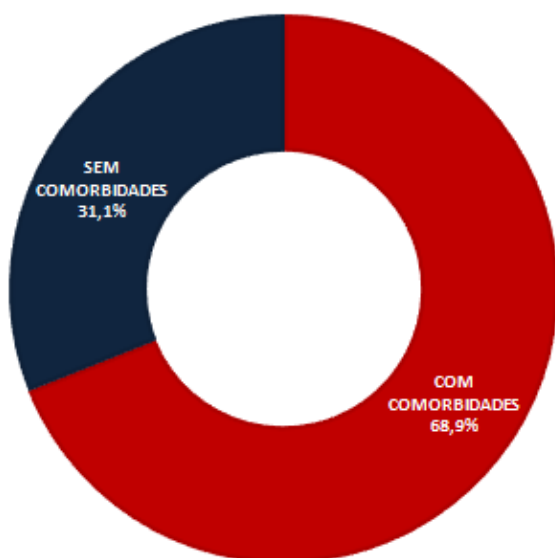
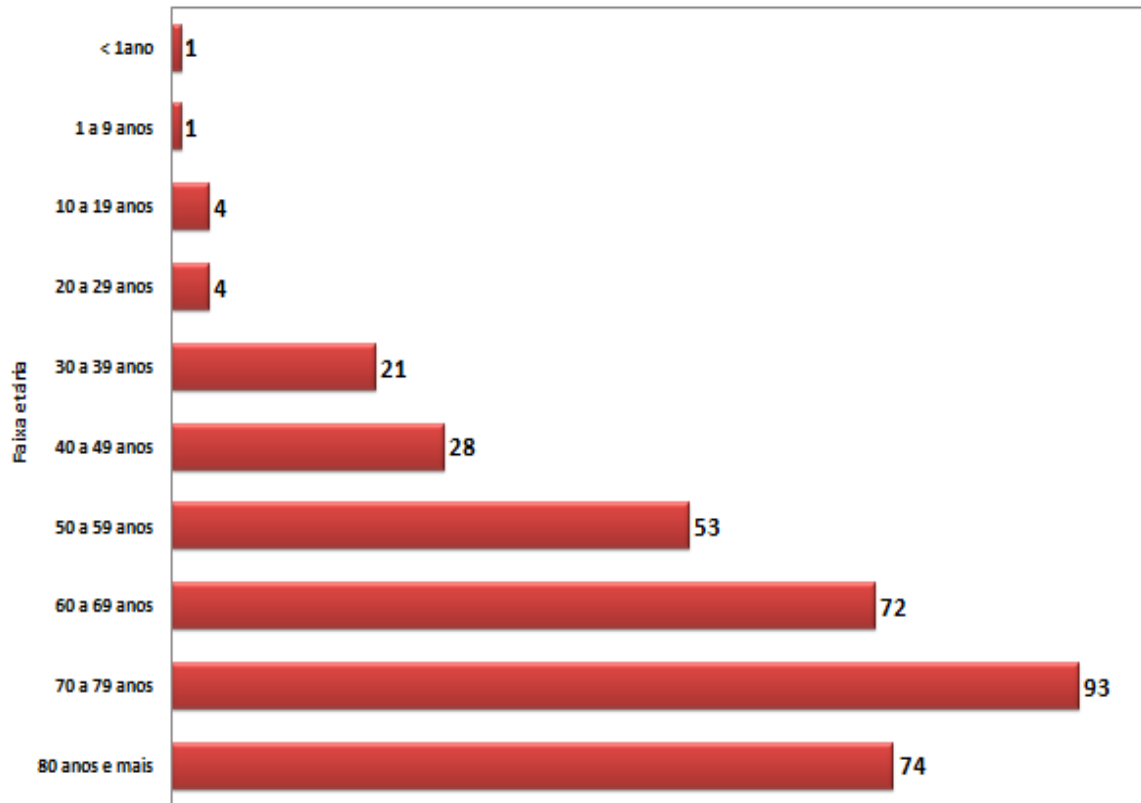
Fonte: Laboratório Charles Mérieux; LACEN- Acre; E-SUS VE (notifica.saude.gov.br)

*Dados parciais sujeitos à revisão/alteração

Em relação aos óbitos pode-se observar que 68,1% (239 casos) ocorreram em pessoas acima de 60 anos. De acordo com o sexo, 213 (60,7%) óbitos ocorreram no sexo masculino e 138 (39,3%) no sexo feminino. Dentre os 351 óbitos, 242 (68,9%) deles tinham alguma comorbidade, porém verifica-se que 109 (31,1%) das pessoas que evoluíram para o óbito não tinham histórico de comorbidades (Gráfico 5).

Observação: Os óbitos lançados no boletim diário, somente são contabilizados após a liberação do resultado laboratorial. Dos 8 óbitos incluídos no boletim de hoje, todos são de datas anteriores, pois aguardavam resultado de exame.

GRÁFICOS. DISTRIBUIÇÃO DOS ÓBITOS POR COVID-19 SEGUNDO FAIXA ETÁRIA, SEXO E COMORBIDADES, ACRE, 2020*



Fonte: Laboratório Charles Mérieux; LACEN- Acre; E-SUS VE (notifica.saude.gov.br)

*Dados parciais sujeitos à revisão/alteração

COVID-19

BOLETIM ACRE

NOTIFICAÇÃO DE CASOS SUSPEITOS

A notificação de casos suspeitos, quando da concordância com os critérios recomendados pelo Ministério da Saúde, deve ser realizada às autoridades epidemiológicas, como: CIEVS Estadual e Secretaria Municipal de Saúde e preencher a ficha de notificação disponível no site: <http://notifica.saude.gov.br>.

PAINEL DE VISUALIZAÇÃO COVID19 ACRE

✓ Link para visualização: <https://covid19.ac.gov.br>



COVID-19

BOLETIM ACRE

SECRETARIA DE ESTADO DE
SAÚDE

Anexo 1 – DISTRIBUIÇÃO DE CASOS DA COVID-19**SEGUNDO MUNICÍPIO DE RESIDÊNCIA CONFORME O TIPO DE EXAME, ACRE, 2020*

MUNICÍPIOS	CASOS NOTIFICADOS				CASOS CONFIRMADOS				CASOS DESCARTADOS				EM ANÁLISE	
	PCR MERIEUX	PCR LACEN	TR	TOTAL	PCR MERIEUX	PCR LACEN	TR	TOTAL	PCR MERIEUX	PCR LACEN	TR	TOTAL	MERIEUX	LACEN
Acrelândia	91	88	337	516	31	40	121	192	60	44	216	320	0	4
Assis Brasil	9	99	323	431	3	42	126	171	6	46	197	249	0	11
Brasileia	80	619	210	909	10	274	36	320	70	279	174	523	0	66
Bujari	85	0	925	1.010	33	0	136	169	42	0	789	831	10	0
Capixaba	116	3	223	342	67	3	70	140	39	0	153	192	10	0
Cruzeiro do Sul	300	0	4.522	4.822	154	0	1.866	2.020	139	0	2.656	2.795	7	0
Epitaciolândia	47	157	74	278	38	99	11	148	9	42	63	114	0	16
Feijó	28	0	427	455	11	0	209	220	17	0	218	235	0	0
Jordão	0	0	142	142	0	0	35	35	0	0	107	107	0	0
Mâncio Lima	7	0	596	603	5	0	131	136	2	0	465	467	0	0
Manoel Urbano	8	0	165	173	3	0	46	49	5	0	119	124	0	0
M. Thaumaturgo	2	0	398	400	1	0	148	149	1	0	250	251	0	0
Plácido de Castro	513	1	274	788	225	1	50	276	270	0	224	494	18	0
Porto Acre	300	0	168	468	172	0	81	253	117	0	87	204	11	0
Porto Walter	1	0	161	162	0	0	51	51	1	0	110	111	0	0
Rio Branco	11.027	11	3.370	14.408	5.731	2	914	6.647	5.102	4	2.456	7.562	194	5
Rodrigues Alves	6	0	246	252	4	0	91	95	2	0	155	157	0	0
Santa Rosa do Purus	25	0	253	278	10	0	139	149	15	0	114	129	0	0
Sena Madureira	331	0	1345	1676	137	0	440	577	184	0	905	1.089	10	0
Senador Guiomard	143	319	41	503	88	151	10	249	55	137	31	223	0	31
Tarauacá	90	0	1.167	1.257	41	0	606	647	49	0	561	610	0	0
Xapuri	39	138	310	487	14	44	162	220	25	69	148	242	0	25
TOTAL	13.248	1.435	15.677	30.360	6.778	656	5.479	12.913	6.210	621	10.198	17.029	260	158

Fonte: Laboratório Charles Mérieux; LACEN- Acre; E-SUS VE (notifica.saude.gov.br)

*Dados parciais sujeitos à revisão/alteração.

**Exame de avaliação laboratorial para detecção de COVID-19

EQUIPE RESPONSÁVEL PELA ELABORAÇÃO DO BOLETIM:

Antônia Zacarias Campêlo
 Helena Albuquerque Catão Feitoza
 Marcos Venicius Malveira de Lima
 Renata Sonaira Cordeiro Meireles